

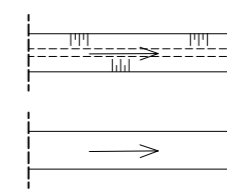


MEGJEGYZÉSEK

1. A közműhelyszínrajzon **a meglévő közművek nyomvonalainak** meghatározását az illetékes közműüzemeltető cégekkel történt egyeztetés, adatszolgáltatás és nem közműfeltárás, kutatóárok kiásása alapján végeztük!
2. A közműhelyszínrajzon **a meglévő keresztező közművek** /elektromos-és telefonkábel, gázvezeték, vízvezeték, egyéb/ pontos nyomvonalát a kivitelezés megkezdése előtt ismételtlen egyeztetni kell és kutatóárokkal, kizárólag kézi földmunkával az üzemeltető, tulajdonos cég képviselőjének jelenlétében szabad feltárni, az eredeti állapotába visszaállítani!
3. **Abszolút magassági alappontok a Csongrád Megyei Földhivataltól /Szeged/:**
 - **Balástya–Forráskút közötti út** 1.222 km–nél, MÁV szolg. lakóép. pálya felőli falában lévő falicsap!
Pontszám: 0535109–1; Pontmagasság: 90,756 mBf.
 - **Kistelek –Balástya közötti 5. sz. út.** 146.440 km–nél Camion kisvendéglő épületének út felőli falában lévő falicsap!
Pontszám: 0014117–1; Pontmagasság: 88,406 mBf.

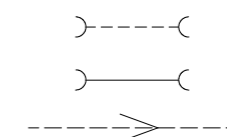
JELMAGYARÁZAT

MEGLÉVŐ

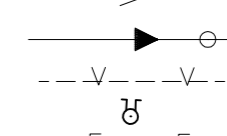


KÖZMŰ

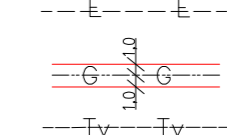
Nyílt csapadékvíz-csatorna
Földmedrű



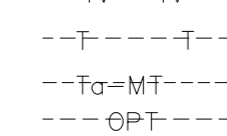
Nyílt csapadékvíz-csatorna
b. fenékelem burkolattal



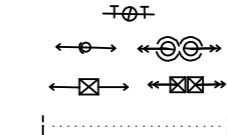
Kapubejárós csőáteresz
Vb. támfallal
Közüti csőáteresz
Vb. támfallal
Zárt csapadékvíz-csatorna



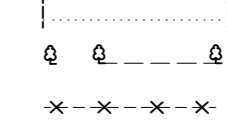
Szennyvízcsatorna
Vízvezeték



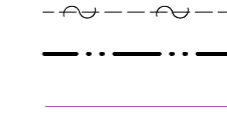
Tűzcsap
Elektromos kábel



Gázvezeték
Gépi földmunka tilalmi övezet /1,0m/



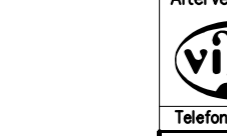
Tv-kábel



Telefonföldkábel /Magyar Telecom/
Optikai kábel /Invitel/
Telefonlégvezeték



Elektronos légvezeték



Út-és járdaburkolat



Fa. Fasor



Elbontandó közmű



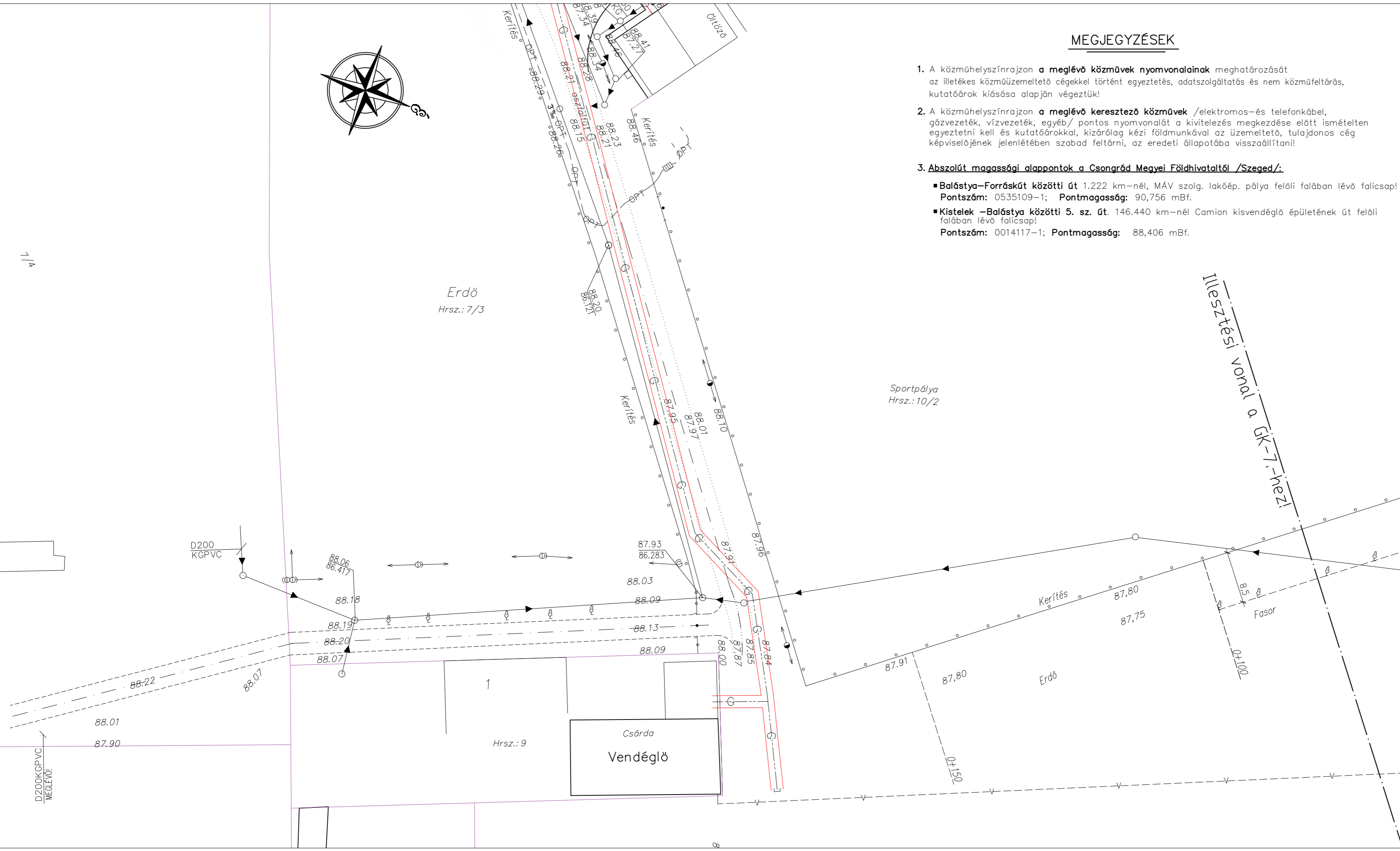
Feltételezett közműnyomvonal



Belterületi határ



Ingatlanhatár



	Vízilésítmenyi és Környezeti Mérnöki Kft. 6721 Szeged, Szilgyi utca 2. Levélcím: 6713 Szeged-Tanposta; Pf.:260	 Andó György ügyvezető
Telefon/Fax: (62) 649-249	Mobiltelefon: (20) 9648-747	Email: vizov98@online.hu

BALÁSTYA KÖZSÉG
Belterületi csapadékvíz-elvezetés
fejlesztése és rekonstrukciója
A3 Vízyűjtő
KIVITELI TERV

Geodéziai- és közműhelyszínrajz VIII., Bontási terv
 Zrínyi u., Árpád u., Sportpálya mellett
 2016. szeptember M = 1 : 500 Munkaszám: 2/16.

GK-8.

Generáltervező: Katona Zsolt igazgató-főmérnök generáltervező VZ-TEL/06-0065 Alföldi A. Bt.	Alföldi AGROTERV Műszaki Tervező és Tanácsadó Bt. 6722 Szeged, Mérey utca 6/B., Tel./fax.: 62/424-102	 Andó György víziközmű tervező VZ-TEL/06-0019 VIZÖV Kft.
---	---	---