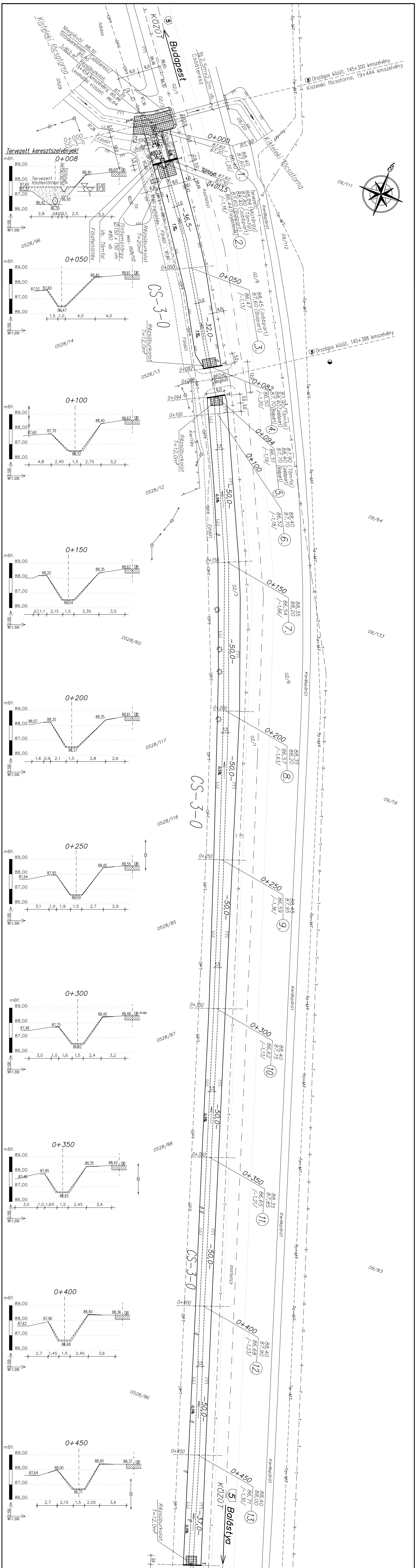

KÖZÚT
5
Budapest
Kisteleki főcsatorna
Meglévő! 88,30
Tiltóskeretelem 85,80 Csőáteresz
T=80,0 m² Rézsűburkolat;
19+454 kmszelvény; 85,86
Levonulási vízszint: 86,64
Nádas
0529
2,5mx2,2m vb. Csőáteresz
5 Országos közút; 145+300 kmszelvény
Kisteleki főcsatorna; 19+444 kmszelvény
0+000
CS-3-0
Földút
0+000 87,60 87,20 86,40 /-1,20/ 88,40 87,60 1.
Túlfolyó: 87,60 87,30
0+013,5 86,44 (Folyásfenék) 87,60 (Balpart) 88,40 (Jobbpart) 87,80 (Támfal) 88,84 (Műtárgy) Tervezett! /-1,16/ 2.
Aszfaltút
Kerékpárút
Tó
Ø80 Vb.
Földfeltöltés
Vb. Támfal
150 x 150 cm Ø80 vb. Tiltósműtárgy
Hrsz.: 0528/122
Rézsűburkolat T=20m²
-36,5-
1%
Tervezett keresztszelvények!
0+008
mBf.
89,00
88,00
87,00
86,00
Tervezett földfeltöltés!
Túlfolyó PP130/30/50
88,40
88,60
87,60
87,32
87,60
87,30
86,42
86,30
86,95
2,8
0,8 0,5 0,7
2,5
3,5
1:100
M 1:200
0528/96
0+050
88,45
88,61
87,52
87,60
86,47
1,5
1,0
4,0
4,0
0+050 86,47 /-1,13/ 88,45 (Jobbpart) 87,60 (Balpart) 3.
-32,0-
Rézsűburkolat T=12,0m²
0528/14
0528/13
5 Országos közút; 145+388 kmszelvény
0+082
Ø60vb. Meglévő!
0+082 86,50 /-1,20/ 87,70 (Balpart) 88,40 (Jobbpart) 87,90 (Támfal) 4.
0+088
0+094
0+094 86,51 /-1,19/ 87,70 (Balpart) 88,40 (Jobbpart) 87,90 (Támfal) 5.
0+100
0+100 86,52 /-1,18/ 87,70 88,40 6.
Kerítés
Rézsűburkolat T=12,0m²
0+100
87,60
87,70
88,40
88,63
86,52
4,8
2,45
1,5
2,75
3,2
0528/12
-50,0-
0,5%
Földút
09/111
09/112
09/20
09/64
02/1
02/3
02/6
0+150
88,20
88,35
88,62
86,54
0,7 1,1
2,15
1,5
3,35
3,5
0+150 86,54 /-1,66/ 88,20 88,35 7.
0528/60
09/133
0+200
88,07
88,20
88,35
88,61
86,57
1,6 0,9
2,1
1,5
3,8
2,6
0+200 86,57 /-1,63/ 88,20 88,35 8.
0528/117
0528/118
09/19
CS-3-0
0+250
87,95
87,64
88,45
88,55
86,59
3,1
1,0
1,9
1,5
2,7
2,9
0+250 86,59 /-1,36/ 87,95 88,45 9.
0528/85
0+300
87,48
87,25
88,40
88,48
86,62
3,0
1,0
1,6
1,5
2,4
3,2
0+300 86,62 /-1,13/ 87,75 88,40 10.
0528/87
0+350
87,48
87,85
88,35
88,42
86,65
3,0
1,0 1,65
1,5
2,45
3,4
0+350 86,65 /-1,20/ 87,85 88,35 11.
0528/88
aszfaltút
09/83
0+400
87,62
87,90
88,40
88,36
86,68
2,7
1,45
1,5
2,45
3,6
0+400 86,68 /-1,23/ 87,90 88,40 12.
0528/86
0+450
87,64
88,00
88,40
88,37
86,71
2,7
2,15
1,5
2,05
3,6
0+450 86,71 /-1,30/ 88,00 88,40 13.
-37,0-
KÖZÚT
5
Balástya
Rézsűburkolat T=12,0m²
OPT
Ta-MT
3,0

MEGJEGYZÉSEK

1. A közműhelyszínrajzon **a meglévő közművek nyomvonalainak** meghatározását az illetékes közmüüzemeltető cégekkel történt egyeztetés, adatszolgáltatás és nem közműfeltárás, kutatóárok kiásása alapján végeztük!
2. A közműhelyszínrajzon **a meglévő keresztező közművek** /elektromos–és telefonkábel, gázvezeték, vízvezeték, egyéb/ pontos nyomvonalát a kivitelezés megkezdése előtt ismételten egyeztetni kell és kutatóárokkal, kizárólag kézi földmunkával az üzemeltető, tulajdonos cég képviselőjének jelenlétében szabad feltárni, az eredeti állapotába visszaállítani!
3. Abszolút magassági alappontok a Csongrád Megyei Földhivataltól /Szeged/:
   - **Balástya–Forráskút közötti út** 1.222 km–nél, MÁV szolg. lakóép. pálya felöli falában lévő falicsap!
     Pontszám: 0535109–1; **Pontmagasság:** 90,756 mBf.
   - **Kistelek –Balástya közötti 5. sz. út**. 146.440 km–nél Camion kisvendéglő épületének út felöli falában lévő falicsap!
     Pontszám: 0014117–1; **Pontmagasság:** 88,406 mBf.

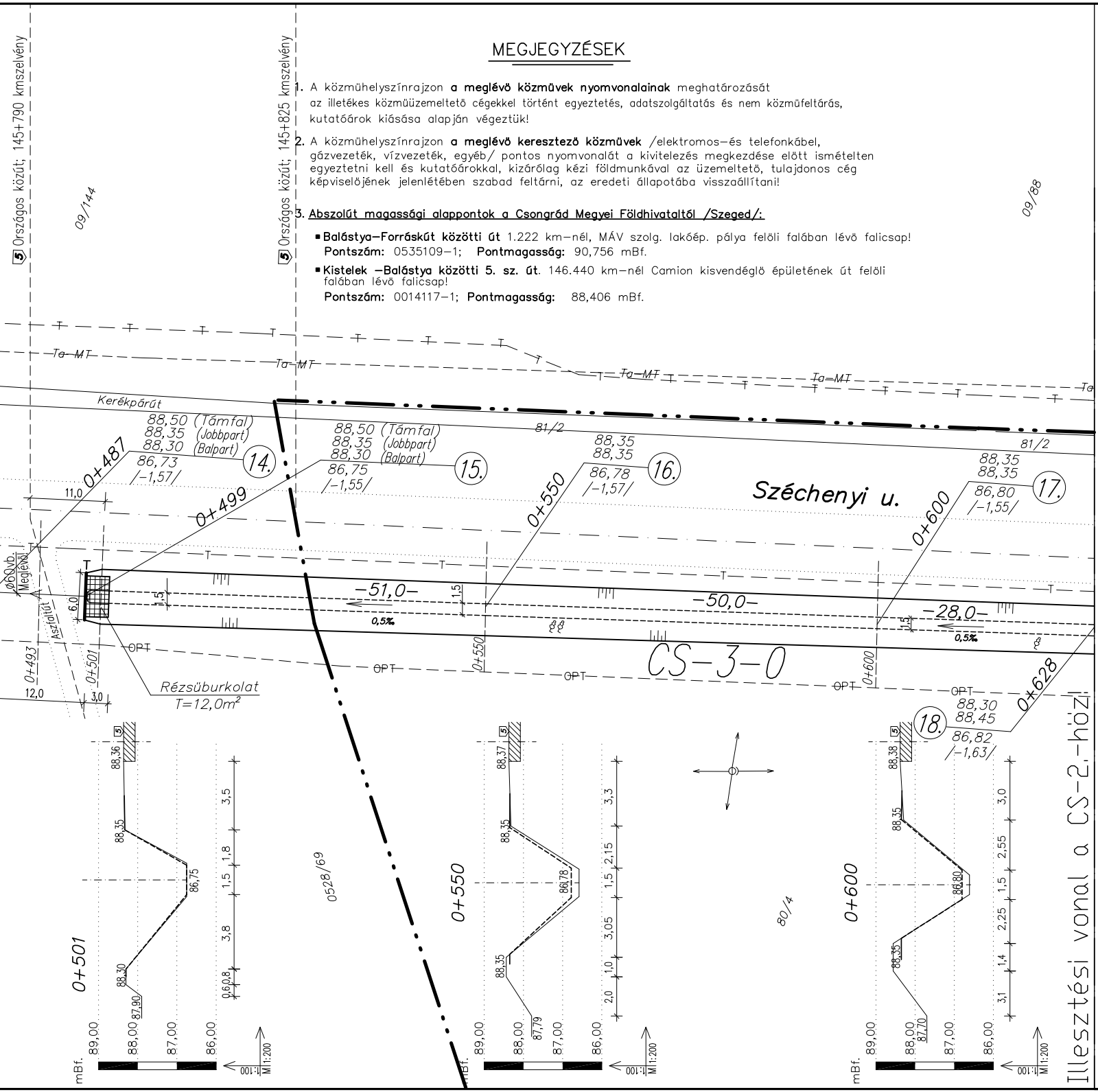
5 Országos közút; 145+790 kmszelvény
5 Országos közút; 145+825 kmszelvény
09/144
09/88
0528/69
80/4
81/2
Kerékpárút
Széchenyi u.
CS–3–0
–51,0–
–50,0–
–28,0–
0,5%
0+487
0+493
0+499
0+501
0+550
0+600
0+628
ø60vb. Meglévő
Aszfaltút
6,0
11,0
12,0
3,0
1,5
Rézsűburkolat T=12,0m²
88,50 (Támfal) 88,35 (Jobbpart) 88,30 (Balpart) 86,73 /–1,57/
88,50 (Támfal) 88,35 (Jobbpart) 88,30 (Balpart) 86,75 /–1,55/
88,35 88,35 86,78 /–1,57/
88,35 88,35 86,80 /–1,55/
88,30 88,45 86,82 /–1,63/
14. 15. 16. 17. 18.
Ta–MT
OPT
0+501
mBf. 89,00 88,00 87,00 86,00
87,90 88,30 86,75 88,35 88,36
0,6 0,8 3,8 1,5 1,8 3,5
M 1:200 1:100
0+550
87,79 88,35 86,78 88,35 88,37
2,0 1,0 3,05 1,5 2,15 3,3
0+600
87,70 88,35 86,80 88,35 88,38
3,1 1,4 2,25 1,5 2,55 3,0
Illesztési vonal a CS–2.–höz

JELMAGYARÁZAT

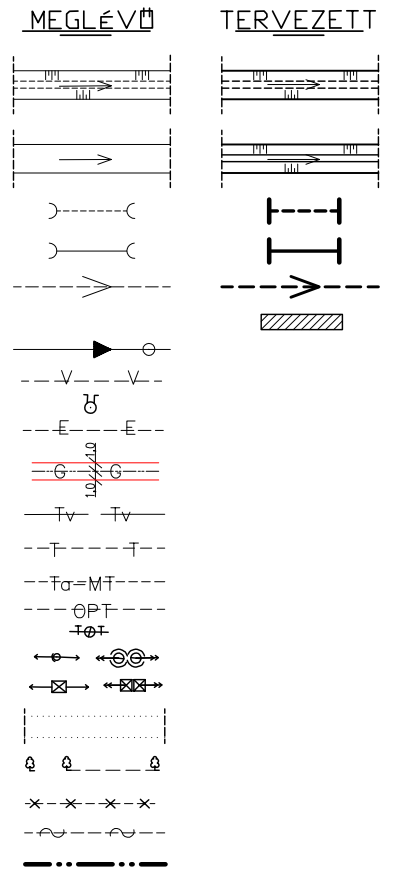
MEGLÉVŐ
TERVEZETT
—V——V—
—E——E—
—G—G—
1,0 1,0
—Tv—Tv—
—T———T—
—Ta=MT—
—OPT—

KÖZMŰ

- Nyílt csapadékvíz-csatorna Földmedrű
- Nyílt csapadékvíz-csatorna b. fenékelem burkolattal
- Kapubejárós csőáteresz Vb. támfallal
- Közúti csőáteresz Vb. támfallal
- Zárt csapadékvíz-csatorna
- Közműkutatóárok
- Szennyvízcsatorna
- Vízvezeték
- Tűzcsap
- Elektromos kábel
- Gázvezeték
  Gépi földmunka tilalmi övezet /1,0m/!
- Tv-kábel
- Telefonföldkábel
- Telefonföldkábel /Magyar Telekom/
- Optikai kábel /Invitel/
- Telefonlégvezeték
- Elektromos légvezeték
- Út-és járdaburkolat
- Fa, Fasor
- Elbontandó közmű
- Feltételezett közműnyomvonal
- Belterületi határ

Altervező:

Vízilétesítményi és Környezeti Mérnöki Kft.
6721 Szeged, Szilágyi utca 2.
Levélcím: 6713 Szeged–Tanposta; Pf.:260

Andó György
ügyvezető

Telefon/Fax: (62) 649–249 **Mobiltelefon:** (20) 9648–747 **Email:** vizov98@t–online.hu

BALÁSTYA KÖZSÉG
Belterületi csapadékvíz-elvezetés
fejlesztése és rekonstrukciója
A3 Vízgyűjtő
VÍZJOGI LÉTESÍTÉSI ENGEDÉLYTERV

Csapadékvíz-elvezetési helyszínrajz **I.**, CS-3-0
5-ös Közút, Széchenyi u.
2016. június 17. M = 1 : 500 Munkaszám: 2/16.

CS-1.

Generáltervező: **Alföldi AGROTERV Műszaki Tervező és Tanácsadó Bt.**
6722 Szeged, Mérey utca 6/B., Tel./fax.: 62/424-102

Katona Zsolt
igazgató–főmérnök
generáltervező
VZ–TEL/06–0065
Alföldi A. Bt.

Andó György
víziközmű tervező
VZ–TEL/06–0019
VIZÖV Kft.